

«СОГЛАСОВАНО»

И.О. Начальника Управления  
образования: Оспанова К.С.

*Оспанова К.С.*

«СОГЛАСОВАНО»

ВРИО Начальника ОГИБДД  
России по Чесменскому району  
Ст. лейтенант полиции

*А.С. Дацько* / А.С. Дацько/

«УТВЕРЖДАЮ»

Директор:  
/Алехина О.В./

*Алехина О.В.*

# ПАСПОРТ

дорожной безопасности образовательной организации

МБОУ «Климовская НОШ»

2022-2023 уч.год

п.Климовка

## Общие сведения

Муниципальное бюджетное общеобразовательное учреждение  
«Климовская начальная общеобразовательная школа»

*(Полное наименование образовательной организации)*

Тип образовательной организации: муниципальное бюджетное

Юридический адрес: 457248 Челябинская область, Чесменский район, п.Климовка, улица Ленина, 80

Фактический адрес: 457248 Челябинская область, Чесменский район, п.Климовка, улица Ленина, 80

Руководители образовательной организации:

Директор (заведующий) Алёхина Ольга Вениаминовна 8(35169)59-5-37

*(фамилия, имя, отчество)*

*(телефон)*

Заместитель директора

по учебной работе

нет

*(фамилия, имя, отчество)*

*(телефон)*

Заместитель директора

по воспитательной работе

нет

*(фамилия, имя, отчество)*

*(телефон)*

Ответственные работники

муниципального органа

образования

Качаева Е.Н.

*(телефон)*

Ответственные от

Госавтоинспекции

*(фамилия, имя, отчество)*

Инспектор ДПС ОГИБДД

Ответственные работники

за мероприятия по профилактике

детского травматизма

Учитель начальных классов Городняя Л.В.

8-35169-59-5-37

Руководитель или ответственный  
работник дорожно-эксплуатационной  
организации, осуществляющей  
содержание улично-дорожной  
сети (УДС)\*

Глава Углицкого поселения

35169-47-5-33

Руководитель или ответственный  
работник дорожно-эксплуатационной  
организации, осуществляющей  
содержание технических средств  
организации дорожного  
движения (ТСОДД)\*

Глава Углицкого поселения  
(фамилия, имя, отчество)  
35169-47-5-33

Количество обучающихся (учащихся, воспитанников) \_\_\_\_\_ 9 \_\_\_\_\_

Наличие уголка по БДД \_\_\_\_\_  
в рекреации  
(если имеется, указать место расположения)

Наличие класса по БДД \_\_\_\_\_  
(если имеется, указать место расположения)

Наличие автогородка (площадки) по БДД \_\_\_\_\_ учебный перекрёсток \_\_\_\_\_

Наличие автобуса в образовательной организации \_\_\_\_\_ нет \_\_\_\_\_

(при наличии автобуса)

Владелец автобуса \_\_\_\_\_  
(ОО, муниципальное образование и  
др.)

Время занятий в образовательной организации:

1-ая смена: \_09\_ час. 00 мин. – \_16\_ час. \_10\_ мин. (период)

2-ая смена: \_\_\_ час. \_\_\_ мин. – \_\_\_ час. \_\_\_ мин. (период)

внеклассные занятия: \_14\_ час. \_00\_ мин. – \_15\_ час. \_00\_ мин. (период)

Телефоны оперативных служб:

ОВД :02,2-10-56

ОФСБ:2-14-67

ГО и ЧС: 2-12-08

ЕДС: 2-12-12

## Содержание

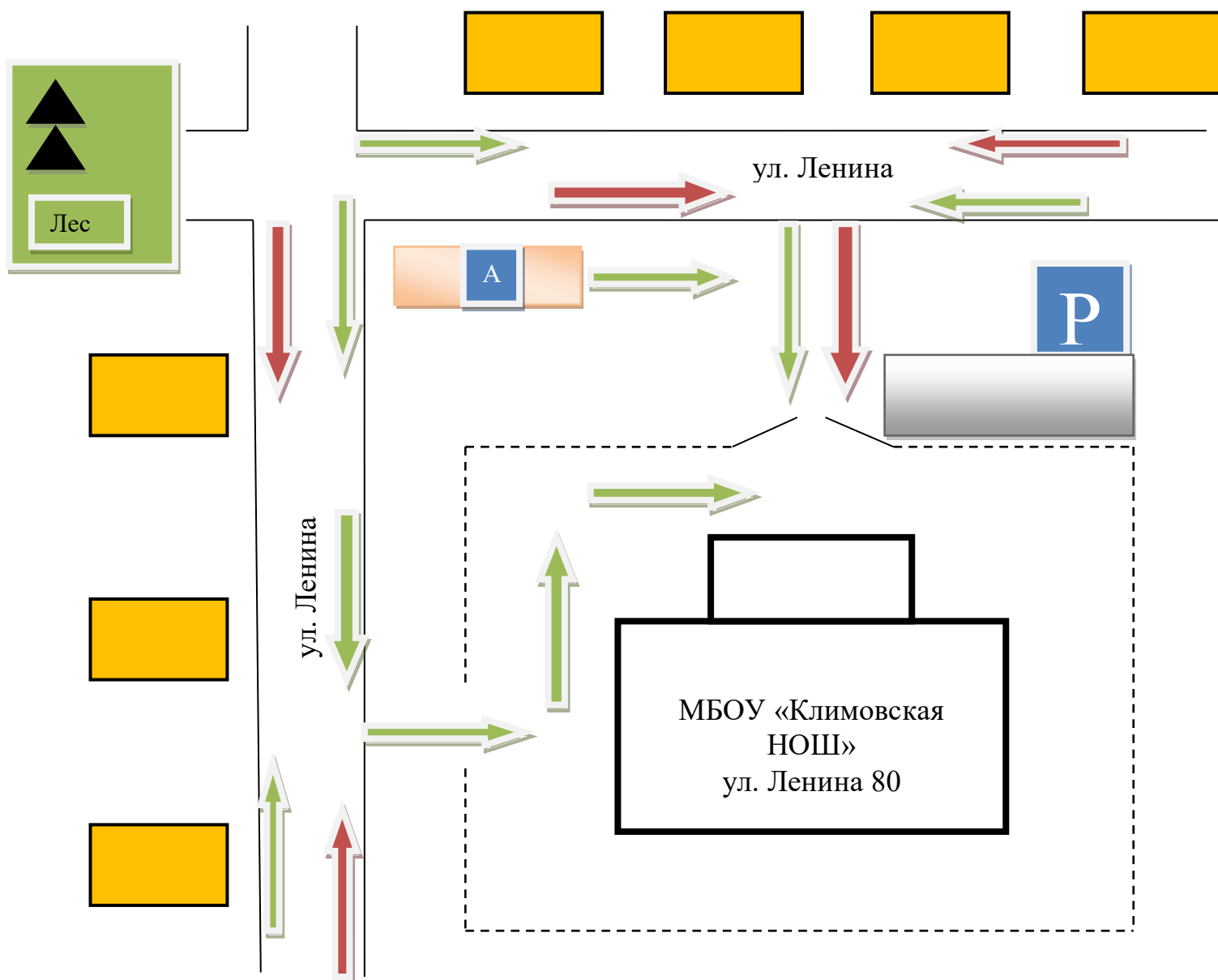
### I. План-схема образовательной организации (сокращение – ОО).




1. Район расположения образовательной организации, пути движения транспортных средств и детей (обучающихся).
2. Организация дорожного движения в непосредственной близости от образовательной организации с размещением соответствующих технических средств организации дорожного движения, маршруты движения детей и расположение парковочных мест.
3. Маршруты движения организованных групп детей от образовательной организации к месту экскурсии.
4. Пути движения транспортных средств к местам разгрузки/погрузки и рекомендуемые безопасные пути передвижения детей по территории образовательной организации.

### III. Приложения.

5. План-схема пути движения транспортных средств и детей при проведении дорожных ремонтно-строительных работ вблизи образовательной организации.
6. Схема безопасного подхода к ОУ.

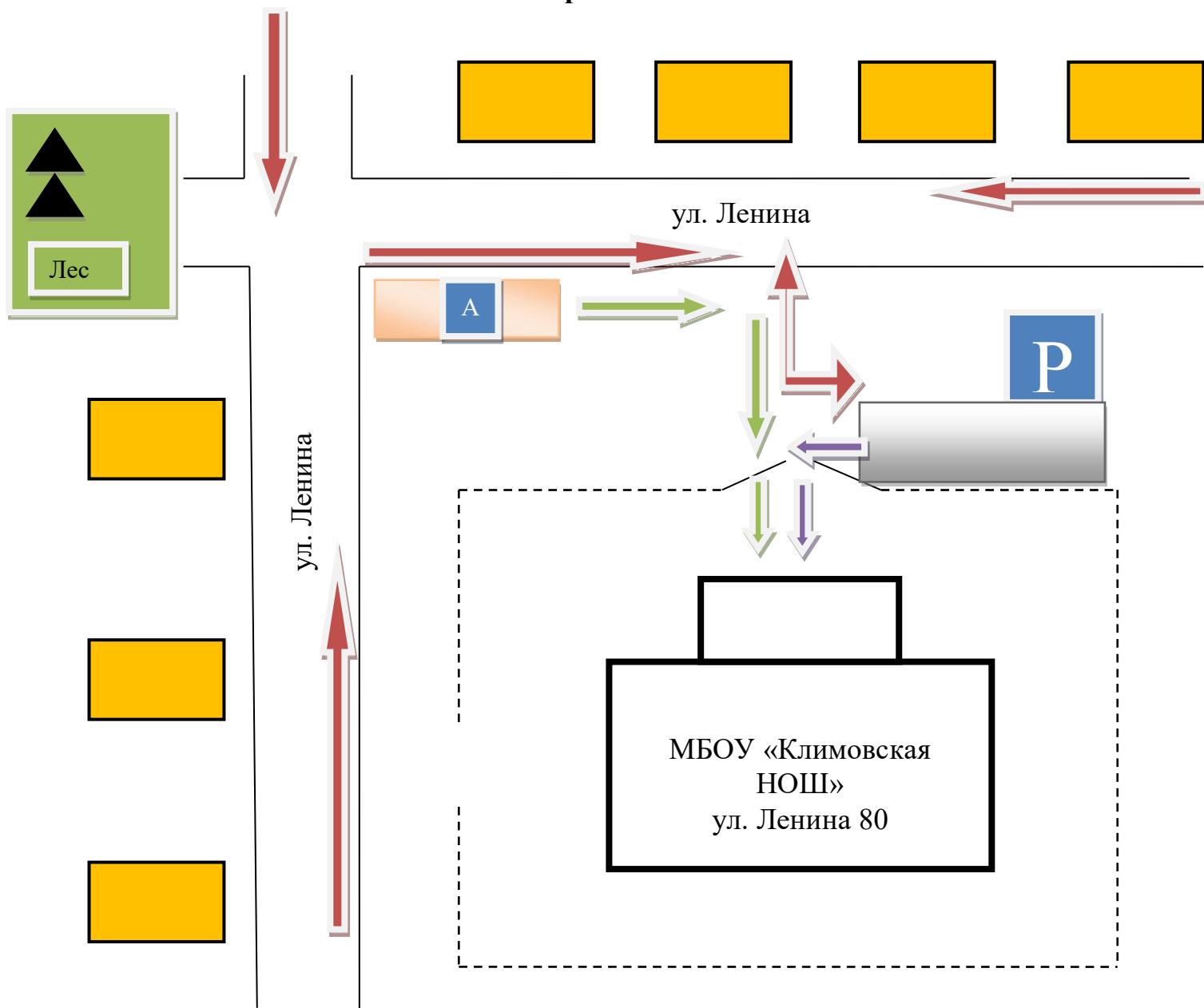
# 1. Район расположения образовательной организации, пути движения транспортных средств и детей (обучающихся)







-  - движения детей к(от) школе
-  - подъезд транспортных средств к школе
-  - жилые дома (частный сектор)

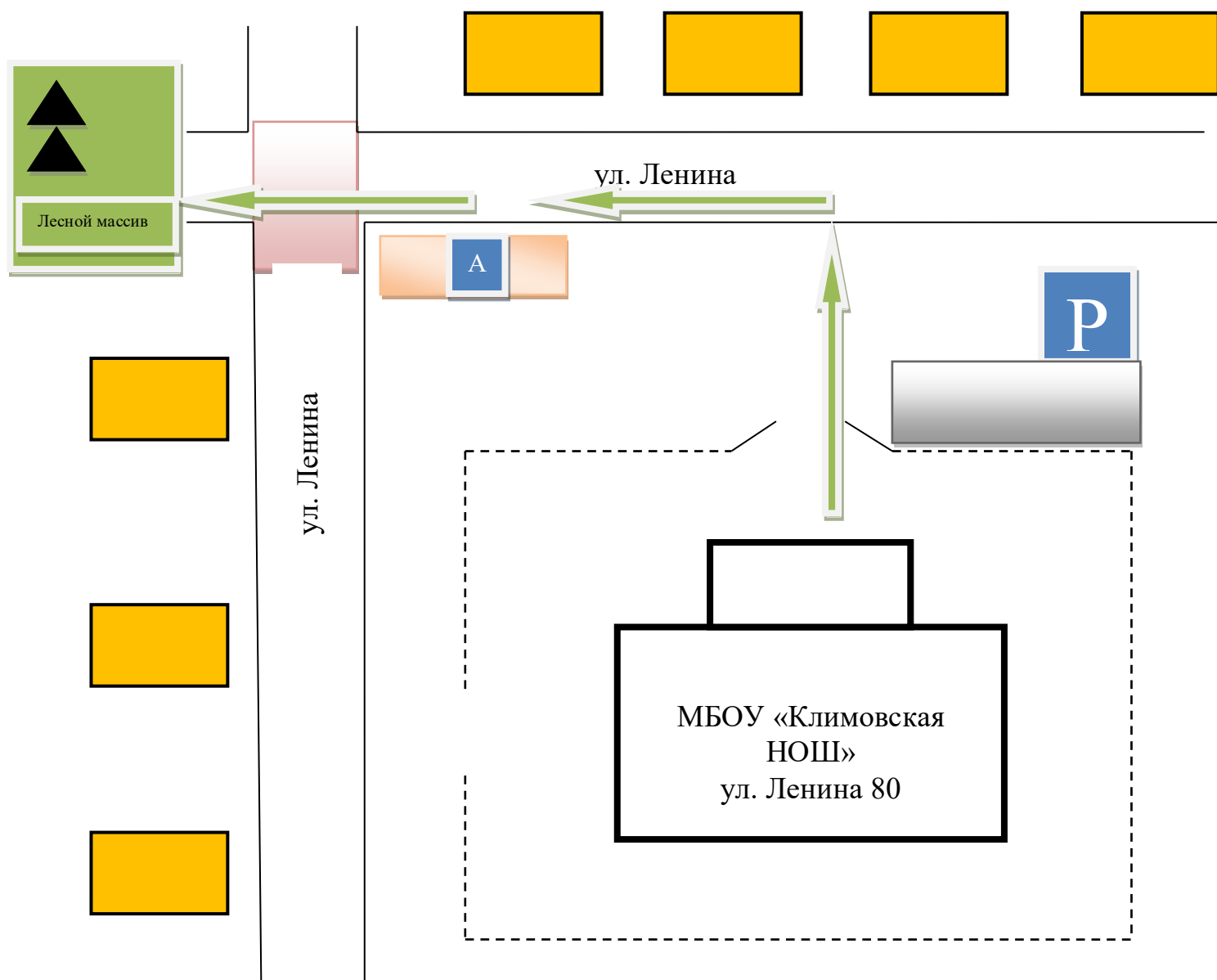





**2Схема организации дорожного движения в непосредственной близости от образовательной организации с размещением соответствующих технических средств организации дорожного движения, маршрутов движения детей и расположения парковочных мест**



-  - безопасное движения детей к школе от остановки автобуса
-  - подъезд транспортных средств к (от) школе
-  - жилые дома (частный сектор)
-  - безопасное движения детей к школе от парковки частного транспорта

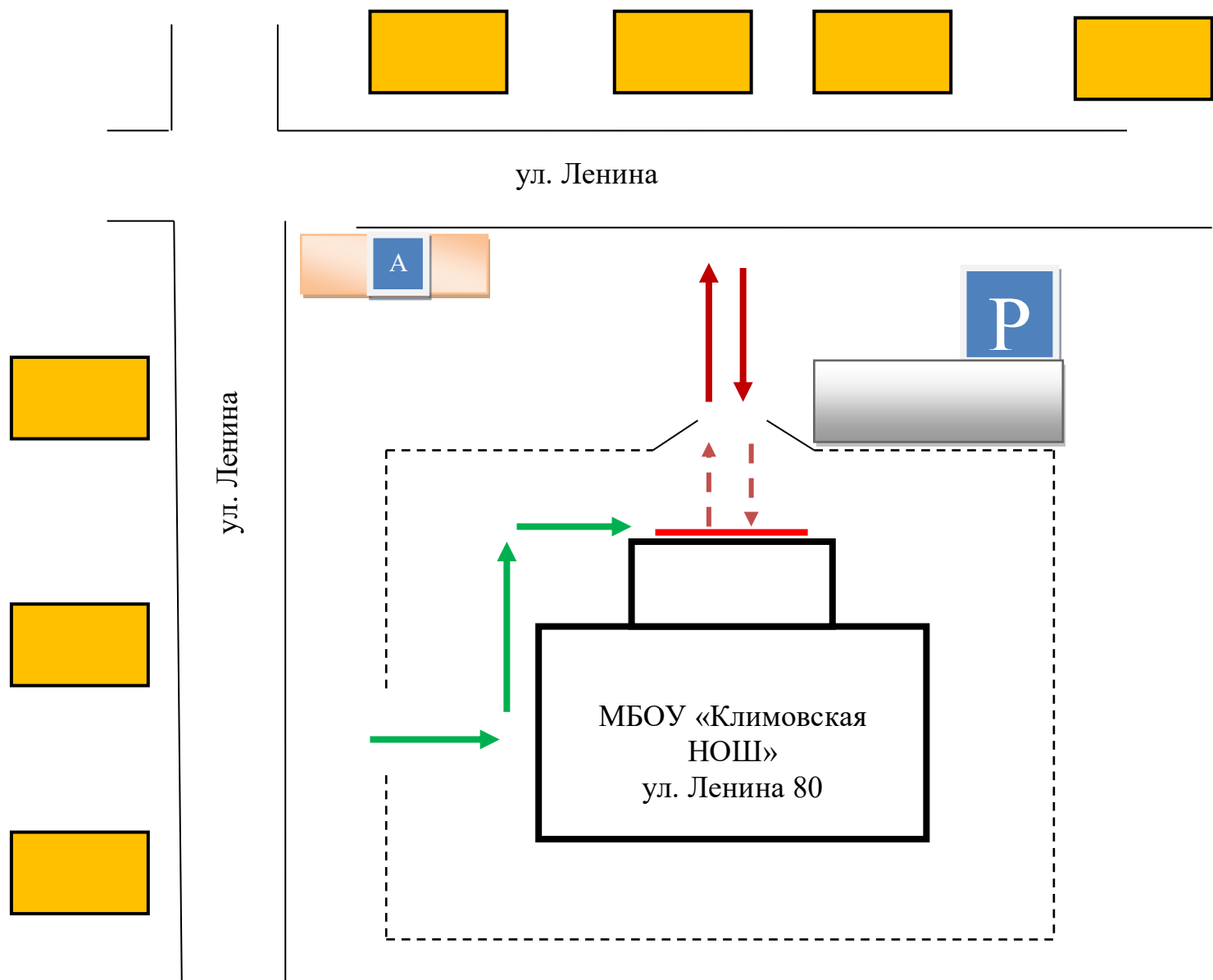
### 3. Маршруты движения организованных групп детей от образовательной организации к лесному массиву для проведения экскурсий







-  - движения детей к лесному массиву
-  - опасные зоны
-  - жилые дома (частный сектор)

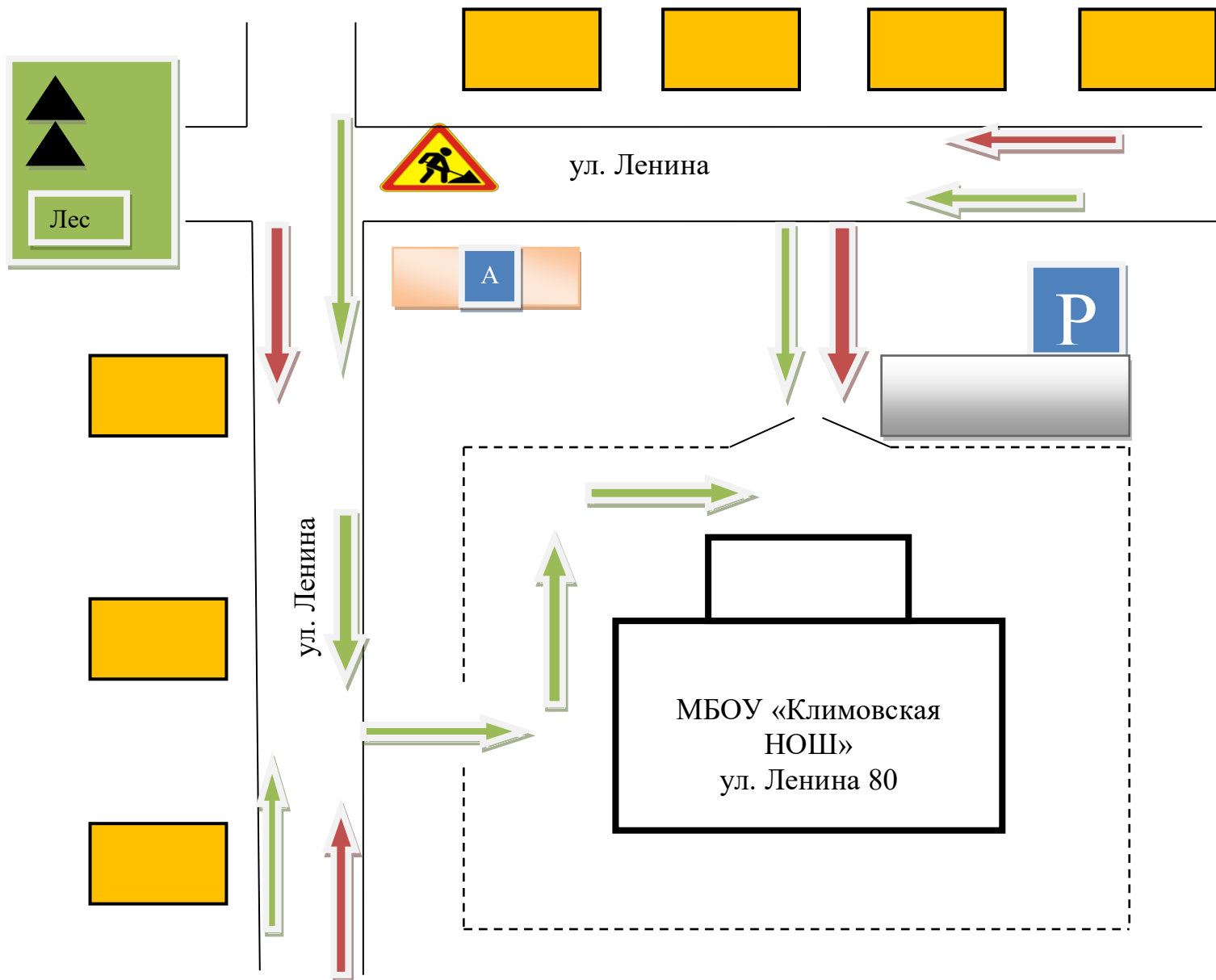





#### 4. Пути движения транспортных средств к местам разгрузки/погрузки и рекомендуемые безопасные пути передвижения детей по территории образовательной организации



-  - пути передвижения детей по территории школы
-  - въезд/выезд грузовых транспортных средств
-  - движение грузовых транспортных по территории школы
-  - жилые дома (частный сектор)

## 5. План-схема движения транспортных средств и детей при проведении дорожных ремонтно-строительных работ вблизи образовательной организации



-  - движения детей к(от) школе
-  - подъезд транспортных средств к школе
-  - жилые дома (частный сектор)